

# Laatzten Mitte – Aktueller Planungsstand

## Verkehrsausschuss am 01.12.2025



Region Hannover

## Übersichtskarte mit Einzugsgebiet



# Laatzen Mitte

## Projekt-Steckbrief

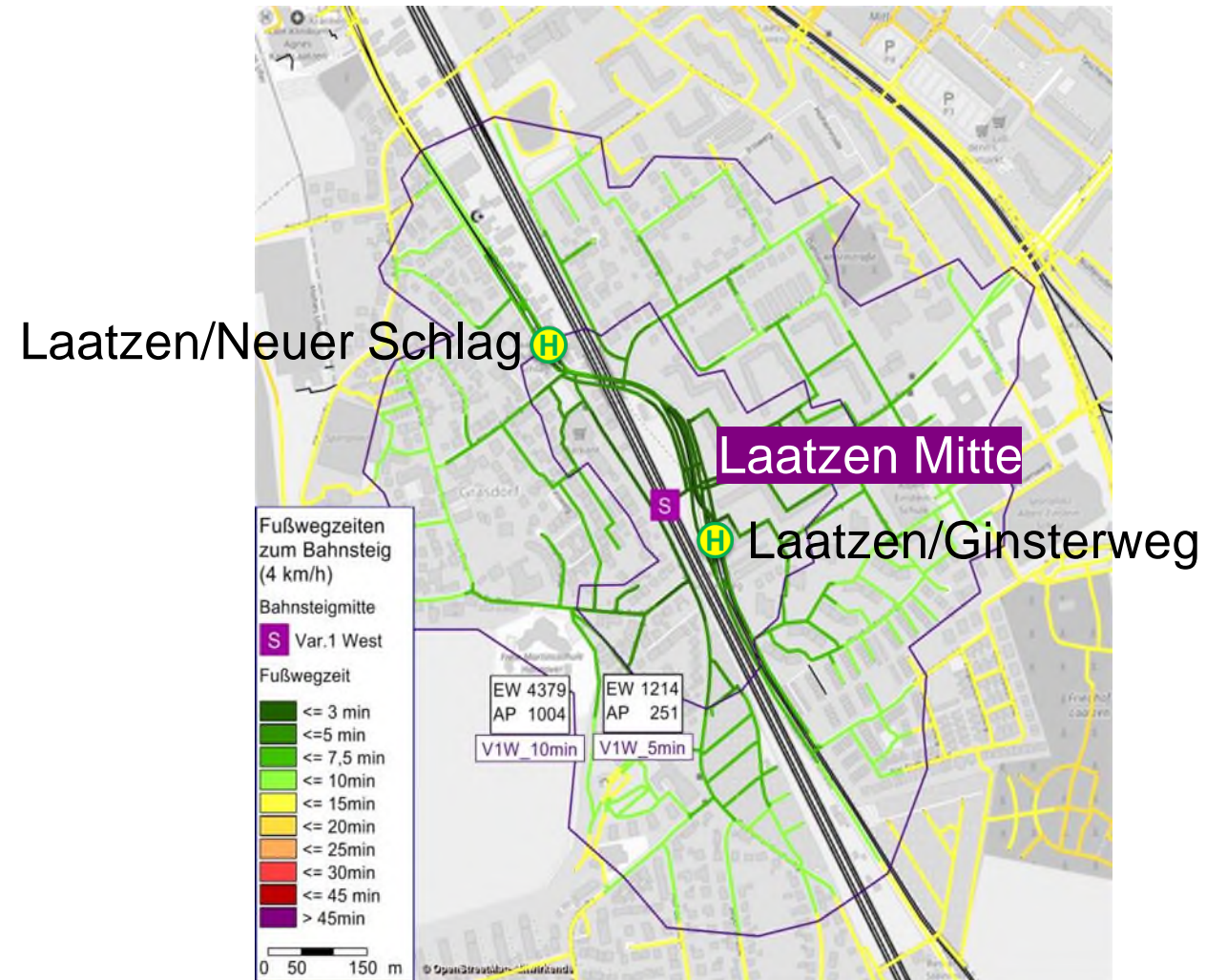
- Neuer Haltepunkt in Laatzen, zwischen Hildesheimer Straße und Am Kamp
- Nähe Stadtbahn-Haltestelle Laatzen/Ginsterweg, Linie 2
- Zukünftig sind Halte der S-Bahn sowie des RE10 angedacht
- 2 Außenbahnsteige mit entsprechender Ausstattung
- Personenunterführung durch Bahndamm verkürzt Wege für Fahrgäste
- Fahrzeit von Laatzen (Ginsterweg) zum Hauptbahnhof Hannover verkürzt sich.
- SPNV-Erschließung eines großen Siedlungsbereiches



## Aktueller Planungsstand und weiteres Vorgehen

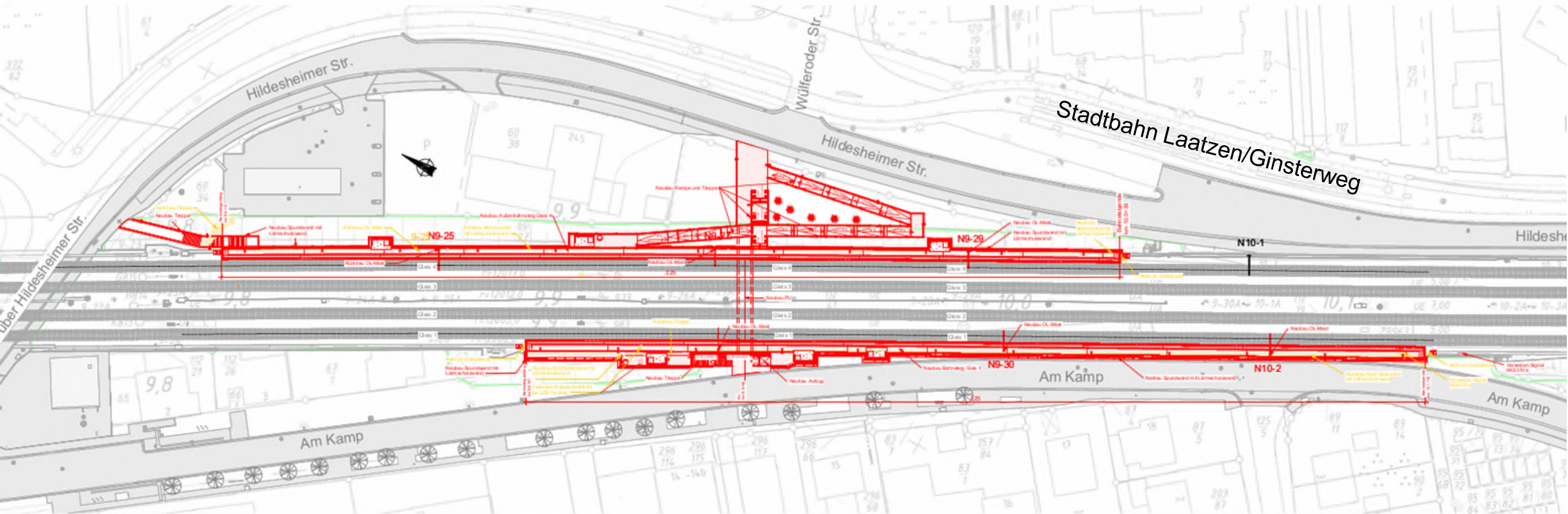


# Isochronen



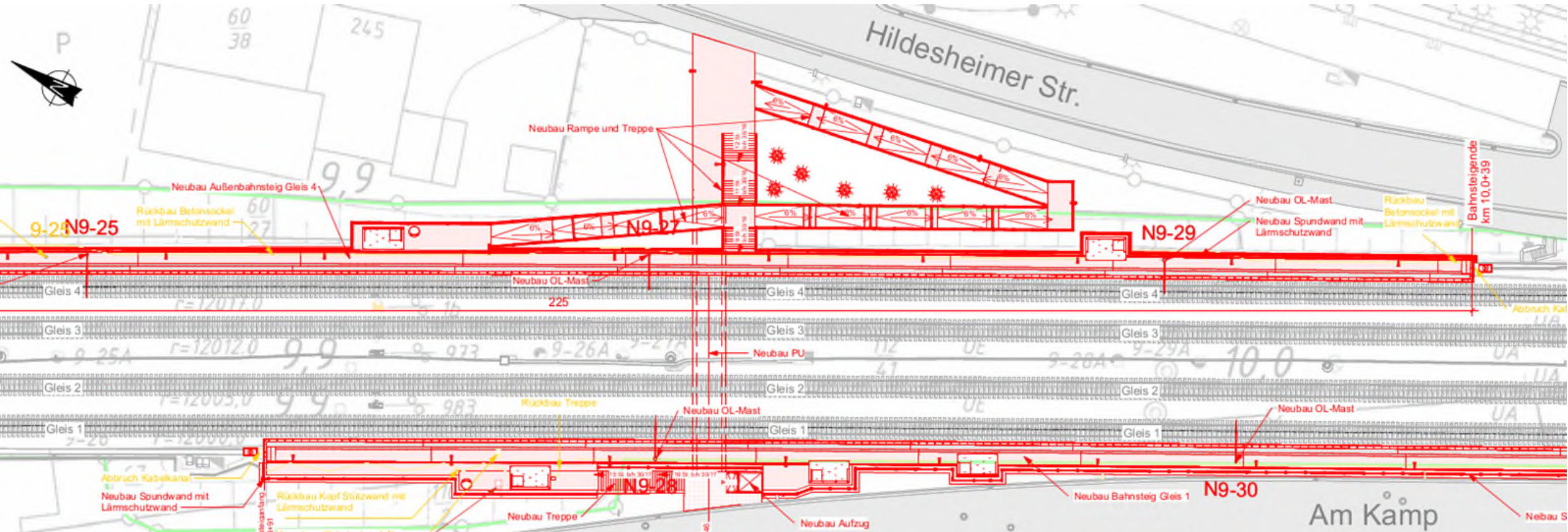


# Lageplan



Region Hannover

# Lageplan (Zoom)



Region Hannover



# Visualisierung 1



Region Hannover



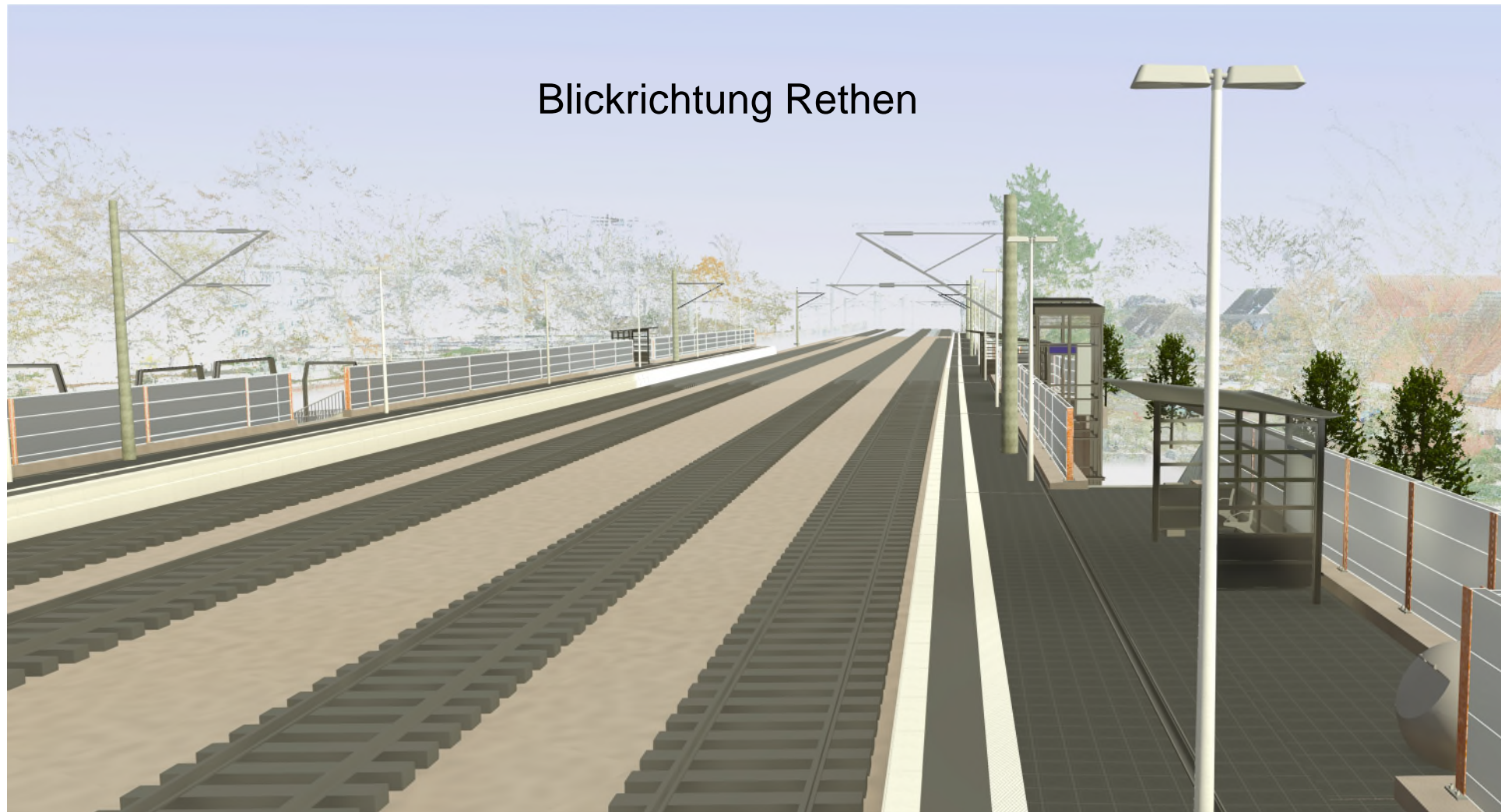
## Visualisierung 2



Region Hannover



## Visualisierung 3




Region Hannover



## Visualisierung 4

Blickrichtung Hannover



Region Hannover



